



Randonnées

Sentier de l'eau Engstligen

Unter dem Birg – Cascades
– Unter dem Birg (Randonnée circulaire)

35 min. / 2.1 km / 

 Coin barbecue

 Point photo à la cascade


Randonnée circulaire Engstligenalp


Engstligenalp

1 h. / 4.4 km /   

Sentier des fleurs Silleren


Sillerenbühl - Hahnenmoos


1 h. / 2.5 km / 

 Le lac de Hahnenmoos -
un détour vaut la peine!

Sentier d'altitude Silleren - Höchst


Sillerenbühl-Hahnenmoos-Luegli -
Bütschi - Troneggrat - Höchst


3.5 h. / 10.4 km / 

 Observer des
marmottes en Bütschi

Sentier Hörnli


Randonnée circulaire panoramique

2 h. / 6 km /  

 Jardin alpine Hörnli

Sentier Schermtanne

Tschentenalp - Schwandfeldspitz -
Schermtanne - Adelboden Village


2 h. 15 min. / 6.7 km / 


Plus d'informations ainsi que
d'autres propositions de rando-
née vous recevrez à la réception!


Wanderungen

Wasserweg Engstligen

Unter dem Birg – Engstligenfälle
– Unter dem Birg (Rundweg)

35 min. / 2.1 km / 

 Schöner Grillplatz

 Fotopoint beim Wasserfall


Rundweg Engstligenalp


Engstligenalp

1 Std. / 4.4 km /   

Blumenweg Silleren


Sillerenbühl - Hahnenmoos


1 Std. / 2.5 km / 

 Speichersee Hahnenmoos -
einen Abstecher lohnt sich!

Höhenwanderung Silleren - Höchst



Sillerenbühl-Hahnenmoos-Luegli
-Bütschi - Troneggrat - Höchst

3.5 Std. / 10.4 km / 

 Murmeltiere
beobachten im Bütschi

Hörnliweg

Panorama-Rundweg Adelboden

2 Std. / 6 km /  

 Alpengarten Hörnli

Wanderweg Schermtanne

Tschentenalp - Schwandfeldspitz -
Schermtanne - Adelboden Dorf


2 Std. 15 min. / 6.7 km / 


Mehr Informationen sowie wei-
tere Wandertipps erhalten Sie
gerne an der Rezeption!


Hikes

Water path Engstligen

Unter dem Birg – Waterfall –
Unter dem Birg (Circular trail)

35 min. / 2.1 km / 

 Nice barbecue site

 Photo point at the waterfall


Circular trail Engstligenalp


Engstligenalp

1 hrs. / 4.4 km /   

Flower trail Silleren


Sillerenbühl - Hahnenmoos


1 hrs. / 2.5 km / 

 Hahnenmoos lake -
a detour is worthwhile!

Altitude trail Silleren - Höchst



Sillerenbühl-Hahnenmoos-Luegli
-Bütschi - Troneggrat - Höchst


3.5 hrs. / 10.4 km / 

 Observe the
marmots in Bütschi

Hörnli trail


Panorama circular trail Adelboden

2 hrs. / 6 km /  

 Alpine garden Hörnli

Schermtanne trail

Tschentenalp - Schwandfeldspitz -
Schermtanne - Adelboden Village

2 hrs. 15 min. / 6.7 km / 

More information as well as
further hiking tips you will re-
ceive at the reception!